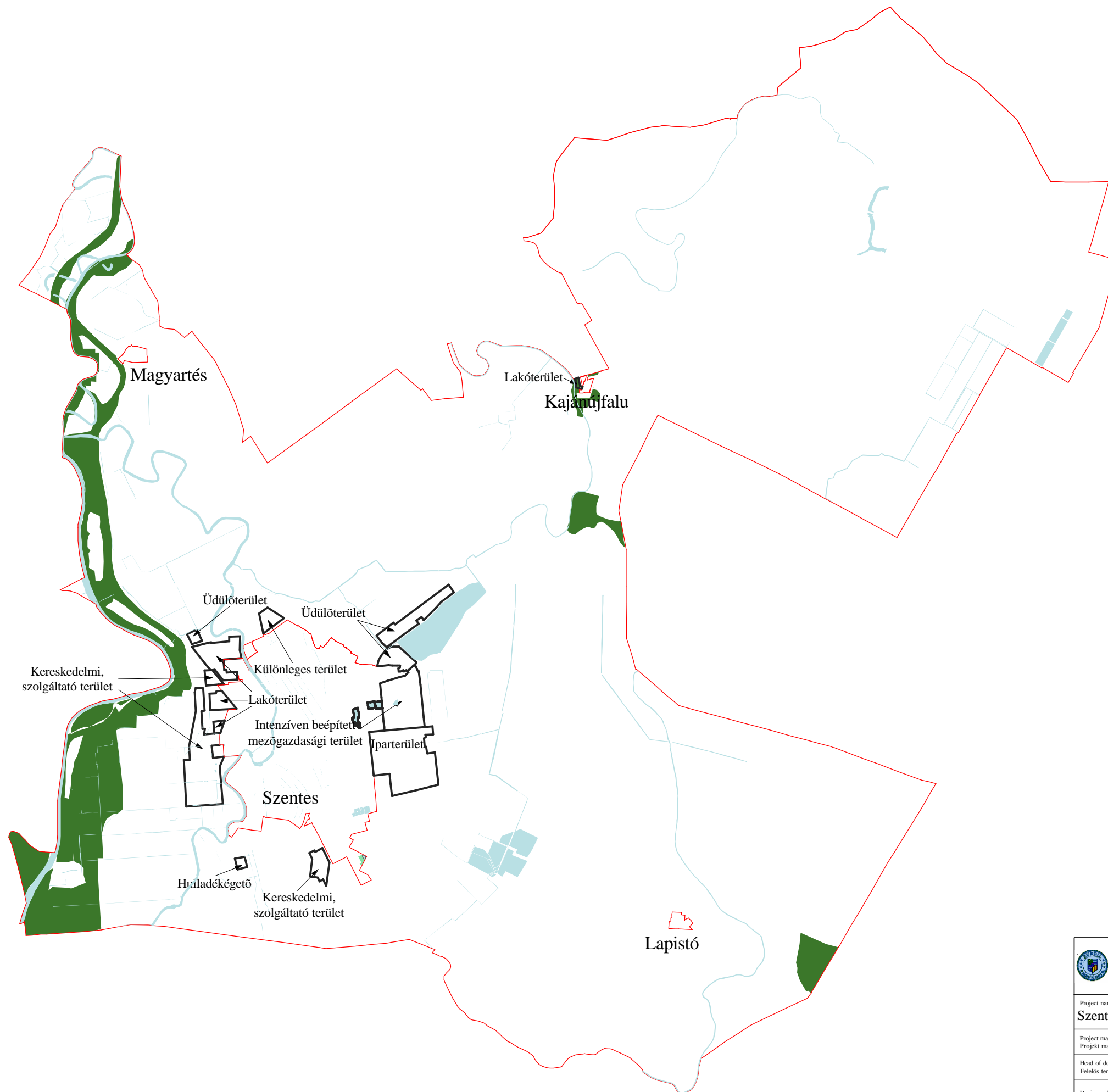


Csongrád Megyei terv és Szentes fejlesztési területeinek összehasonlítása

Erdőgazdálkodási térség
M=1: 100 000






Jelmagyarázat:

- Erdőgazdálkodási térség
- Fejlesztési területek
- Árok, patak, tó, csatorna, folyó

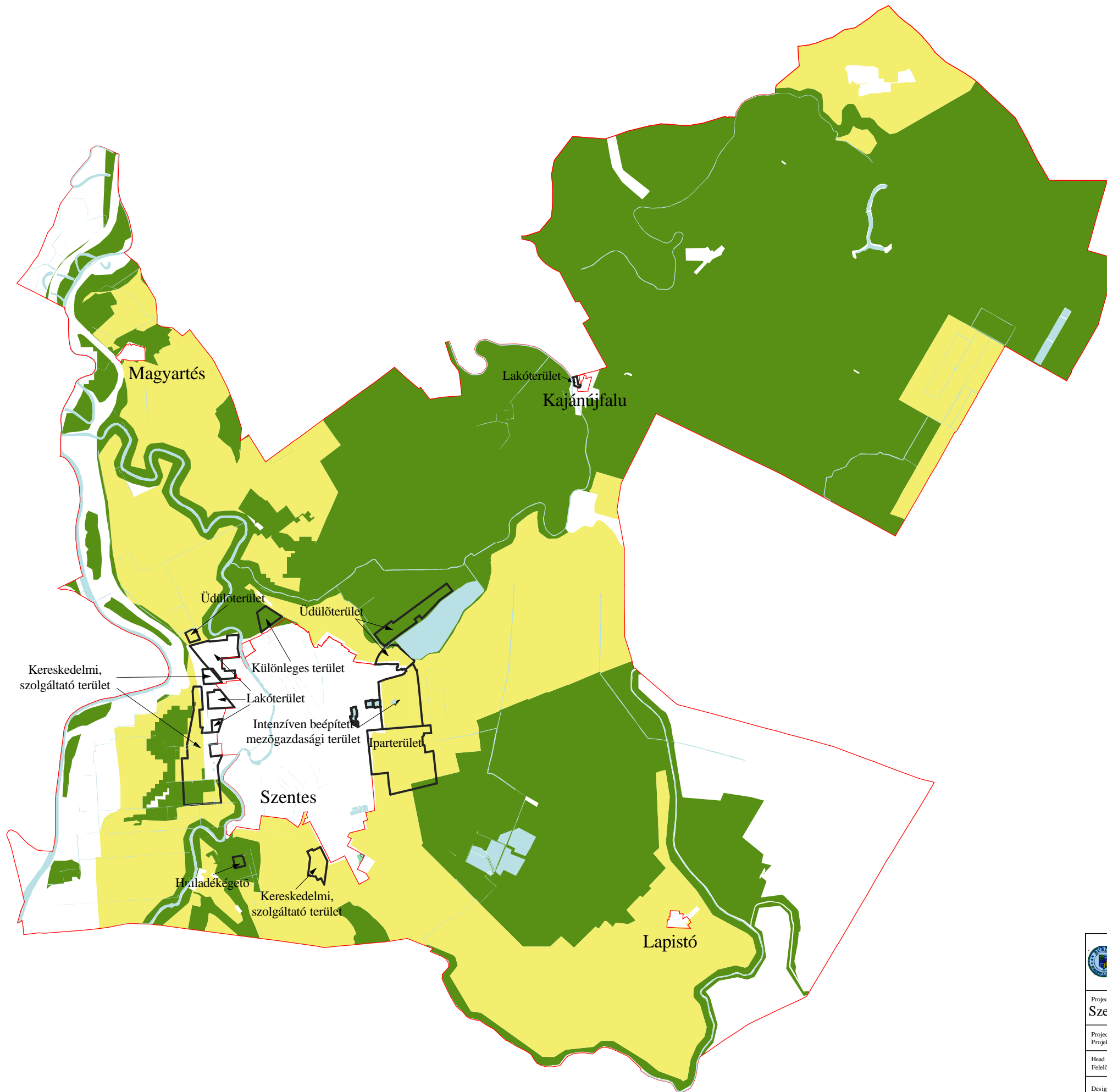
A megyei terv területlehatárolásai a Csongrád megye honlapján közzétett adatbázisból kerültek felhasználásra.

Készült az állami alapadatok felhasználásával.

		Client/Megrendelő:  Szentes Város Önkormányzata 6600 Szentes, Kossuth tér 6.			
Project name/Projekt név: Szentes Város Településrendezési tervei és Helyi Építési Szabályzata					
Project manager/ Projekt manager: Viczena Julianna		Subject/Tárgy: Településszerkezeti terv		Date/Dátum: 2007. május	
Head of design/ Felelős tervező: Wittek Krisztina		Name of drawing/Rajz megnevezése: Csongrád Megyei terv és Szentes fejlesztési területeinek összehasonlítása Erdőgazdálkodási térség		Scale/Méretarány: M=1:100 000	
Designer/Tervező: Wittek Krisztina		EUROIL Drawing No./EUROIL Rajzsorszám: 06006-A-1-V-06-3-0		Revisio/Revízió: 0	
Checked by/ Ellenőr: Csajka Péter					

Csongrád Megyei terv és Szentés fejlesztési területeinek összehasonlítása

Belterjes~, Külterjes mezőgazdasági térség
M=1: 100 000






Jelmagyarázat:

- Belterjes mezőgazdasági térség
- Külterjes mezőgazdasági térség
- Fejlesztési terület
- Árok, patak, tó, csatorna, folyó

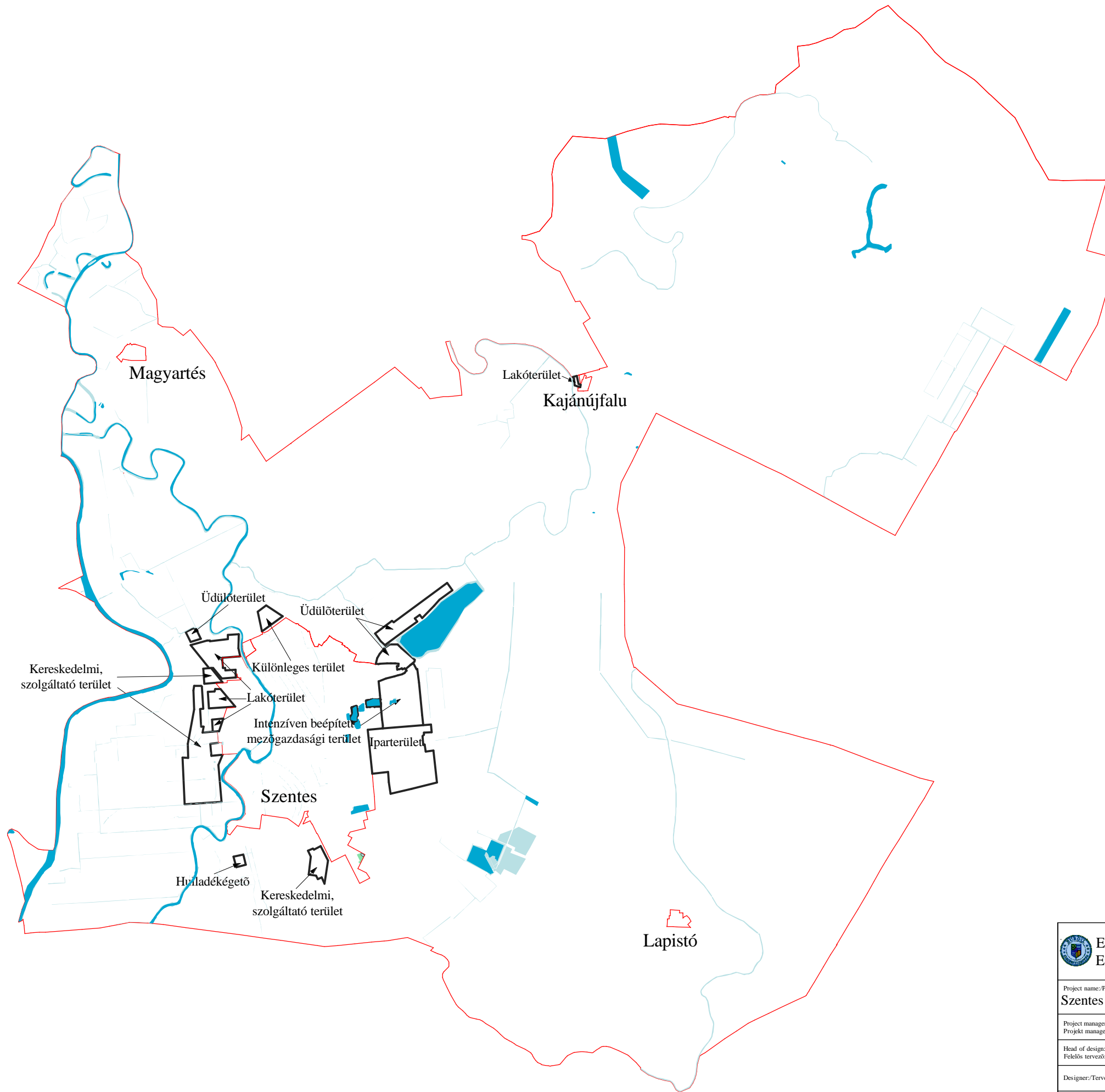
A megyei terv területlehatárolásai a Csongrád megye honlapján közzétett adatbázisból kerültek felhasználásra.

Készült az állami alapadatok felhasználásával.

		Client/Megrendelő:  Szentés Város Önkormányzata 6600 Szentés, Kossuth tér 6.			
Project name/Projekt név: Szentés Város Településrendezési tervei és Helyi Építési Szabályzata					
Project manager/ Projekt manager: Viczena Julianna		Subject/Tárgy: Települészerkezeti terv		Date/Dátum: 2007. május	
Head of design/ Felelős tervező: Wittek Krisztina		Name of drawing/Rajz megnevezése: Csongrád Megyei terv és Szentés fejlesztési területeinek összehasonlítása Belterjes-, Külterjes mezőgazdasági térség		Scale/Méretarány: M=1:100 000	
Designer/Tervező: Wittek Krisztina		EUROIL Drawing No./EUROIL Rajzsám: 06006-A-1-V-06-4-0		Revisio/Revízió: 0	
Checked by/ Ellenőr: Csajka Péter					

Csongrád Megyei terv és Szentes fejlesztési területeinek összehasonlítása

Vízgazdálkodási térség
M=1: 100 000






Jelmagyarázat:

- Vízgazdálkodási térség
- Fejlesztési területek
- Árok, patak, tó, csatorna, folyam

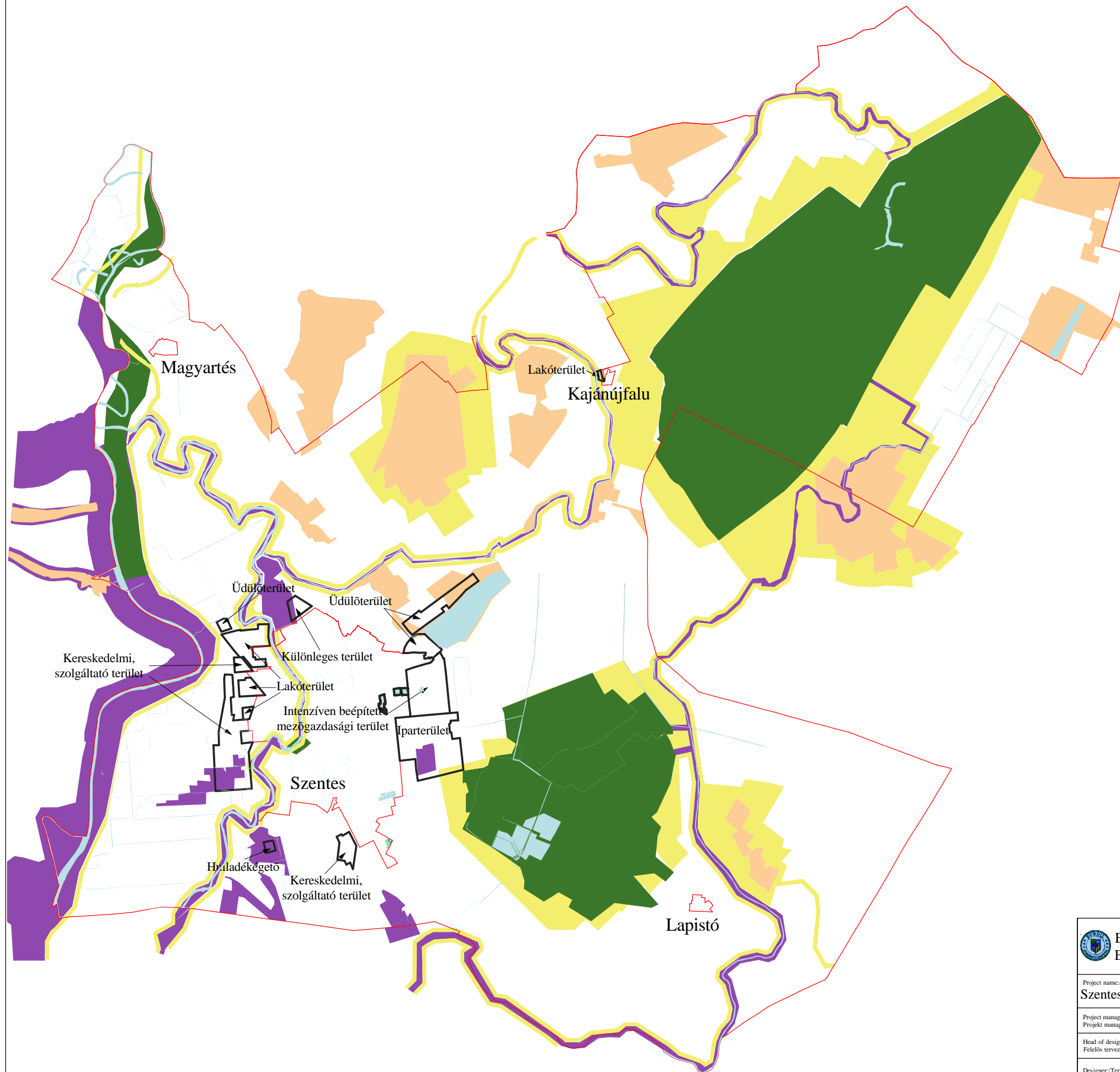
A megyei terv területlehatárolásai a Csongrád megye honlapján közzétett adatbázisból kerültek felhasználásra.

Készült az állami alapadatok felhasználásával.

		 Szentes Város Önkormányzata 6600 Szentes, Kossuth tér 6.		 AZ ÉPÍTÉSZ BÉTÉTI TÁRSASÁG 1016. BUDAPEST TIGRIS U. 34 TEL./FAX: 313-9698	
Project name/Projekt név: Szentés Város Településrendezési tervei és Helyi Építési Szabályzata					
Project manager/ Projekt manager:	Viczena Julianna	Subject/Tárgy:	Település szerkezeti terv		Date/Dátum: 2007. május
Head of design/ Felelős tervező:	Wittek Krisztina	Name of drawing/Rajz megnevezése:	Csongrád Megyei terv és Szentes fejlesztési területeinek összehasonlítása Vízgazdálkodási térség		Scale/Méretarány: M=1:100 000
Designer/Tervező:	Wittek Krisztina	EUROIL Drawing No./EUROIL Rajzszám:	06006-A-1-V-06-5-0		Revisio/Revízió: 0
Checked by/ Ellenőr:	Csajka Péter				

Csongrád Megyei terv és Szentés fejlesztési területeinek összehasonlítása

Természeti területek övezetei
M=1: 100 000






Jelmagyarázat:

- Védett természeti terület övezete
- Védett természeti terület védőövezete
- Természeti terület övezete
- Ökológia (zöld) folyosó övezete
- Fejlesztési területek
- Árok, patak, tó, csatorna, folyó

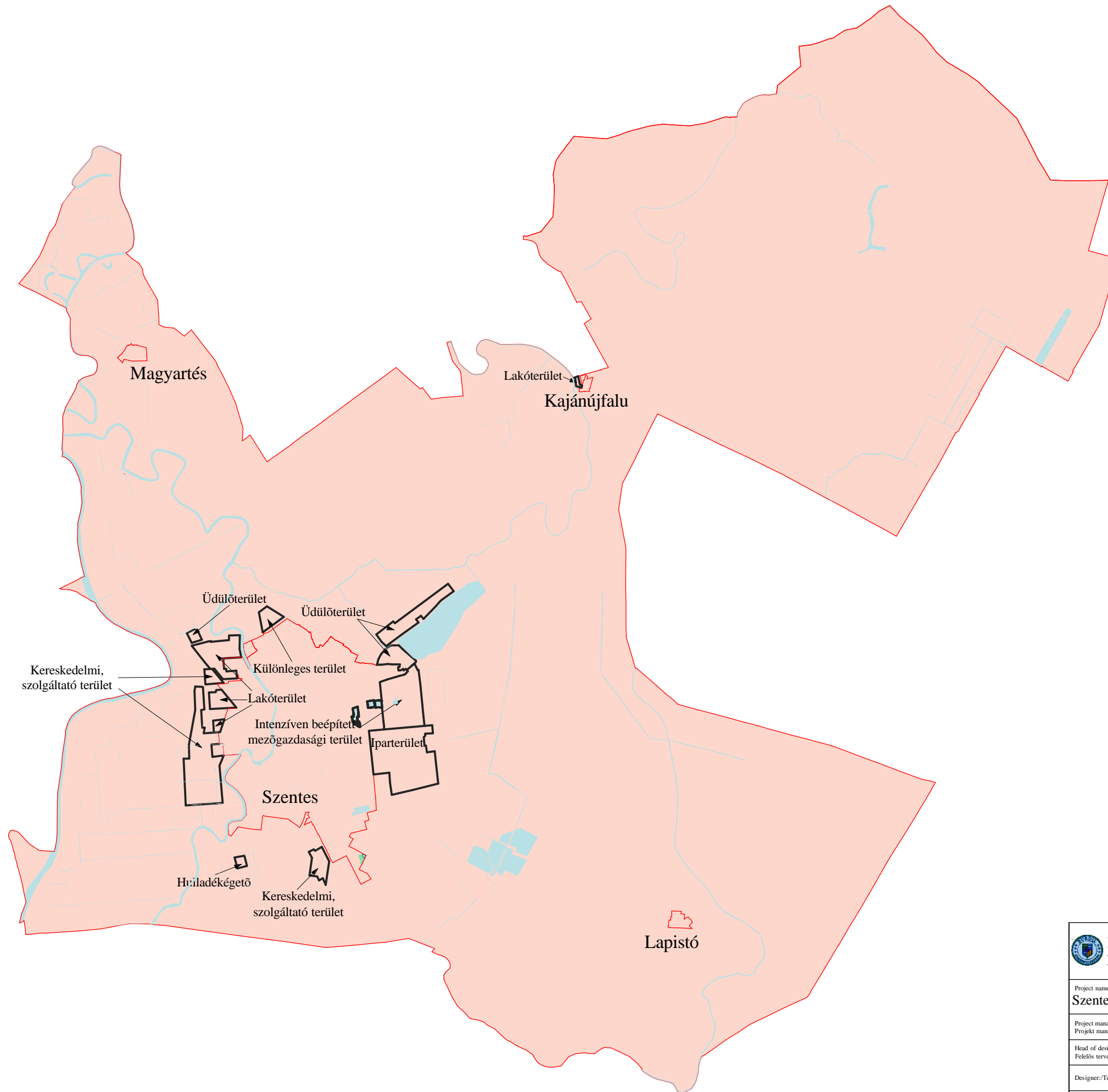
A megyei terv területlehatárolásai a Csongrád megye honlapján közzétett adatbázisból kerültek felhasználásra.

Készült az állami alapadatok felhasználásával.

		Client/Megrendelő:  Szentés Város Önkormányzata 6600 Szentés, Kossuth tér 6.			
Project name/Projekt név: Szentés Város Településrendezési tervei és Helyi Építési Szabályzata					
Project manager/ Projekt manager: Viczena Julianna		Subject/Tárgy: Településszerkezeti terv		Date/Dátum: 2007. május	
Head of design/ Felelős tervező: Wittek Krisztina		Name of drawing/Rajz megnevezése: Csongrád Megyei terv és Szentés fejlesztési területeinek összehasonlítása Természeti területek övezetei		Scale/Méretarány: M=1:100 000	
Designer/Tervező: Wittek Krisztina		EUROIL Drawing No./EUROIL Rajzszám: 06006-A-1-V-06-7-0		Revisio/Revízió: 0	
Checked by/ Ellenőr: Csajka Péter					

Csongrád Megyei terv és Szentes fejlesztési területeinek összehasonlítása

Térségi tájrehabilitációt igénylő terület övezete
M=1: 100 000






Jelmagyarázat

- Térségi tájrehabilitációt igénylő terület övezete
- Fejlesztési területek
- Árok, patak, tó, csatorna, folyó

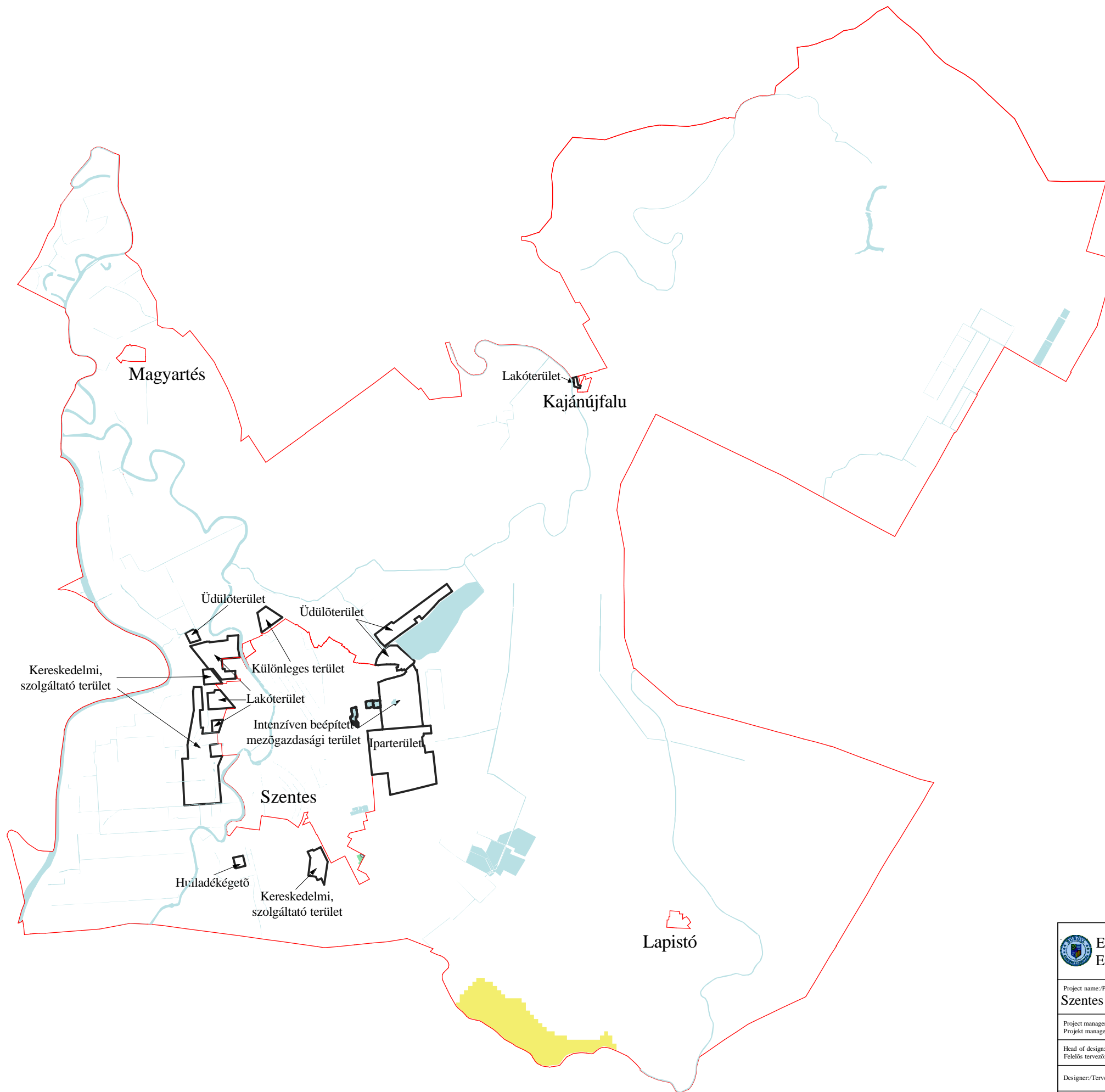
A megyei terv területlehatárolásai a Csongrád megye honlapján közzétett adatbázisból kerültek felhasználásra.

Készült az állami alapadatok felhasználásával.

		Client/Megrendelő:  Szentes Város Önkormányzata 6600 Szentes, Kossuth tér 6.			
Project name/Projekt név: Szentes Város Településrendezési tervei és Helyi Építési Szabályzata					
Project manager/ Projekt manager: Viczena Julianna		Subject/Tárgy: Településszerkezeti terv		Date/Dátum: 2007. május	
Head of design/ Felelős tervező: Wittek Krisztina		Name of drawing/Rajz megnevezése: Csongrád Megyei terv és Szentes fejlesztési területeinek összehasonlítása Térségi tájrehabilitációt igénylő terület övezete		Scale/Méretarány: M=1:100 000	
Designer/Tervező: Wittek Krisztina		EUROIL Drawing No./EUROIL Rajzszám: 06006-A-1-V-06-8-0		Revisio/Revízió: 0	
Checked by/ Ellenőr: Csajka Péter					

Csongrád Megyei terv és Szentes fejlesztési területeinek összehasonlítása

Kiváló termőhelyi adottságú szántóterület
M=1: 100 000






Jelmagyarázat:

- Kiváló termőhelyi adottságú szántóterület
- Fejlesztési terület
- Árok, patak, tó, csatorna, folyó

A megyei terv területlehatárolásai a Csongrád megye honlapján közzétett adatbázisból kerültek felhasználásra.

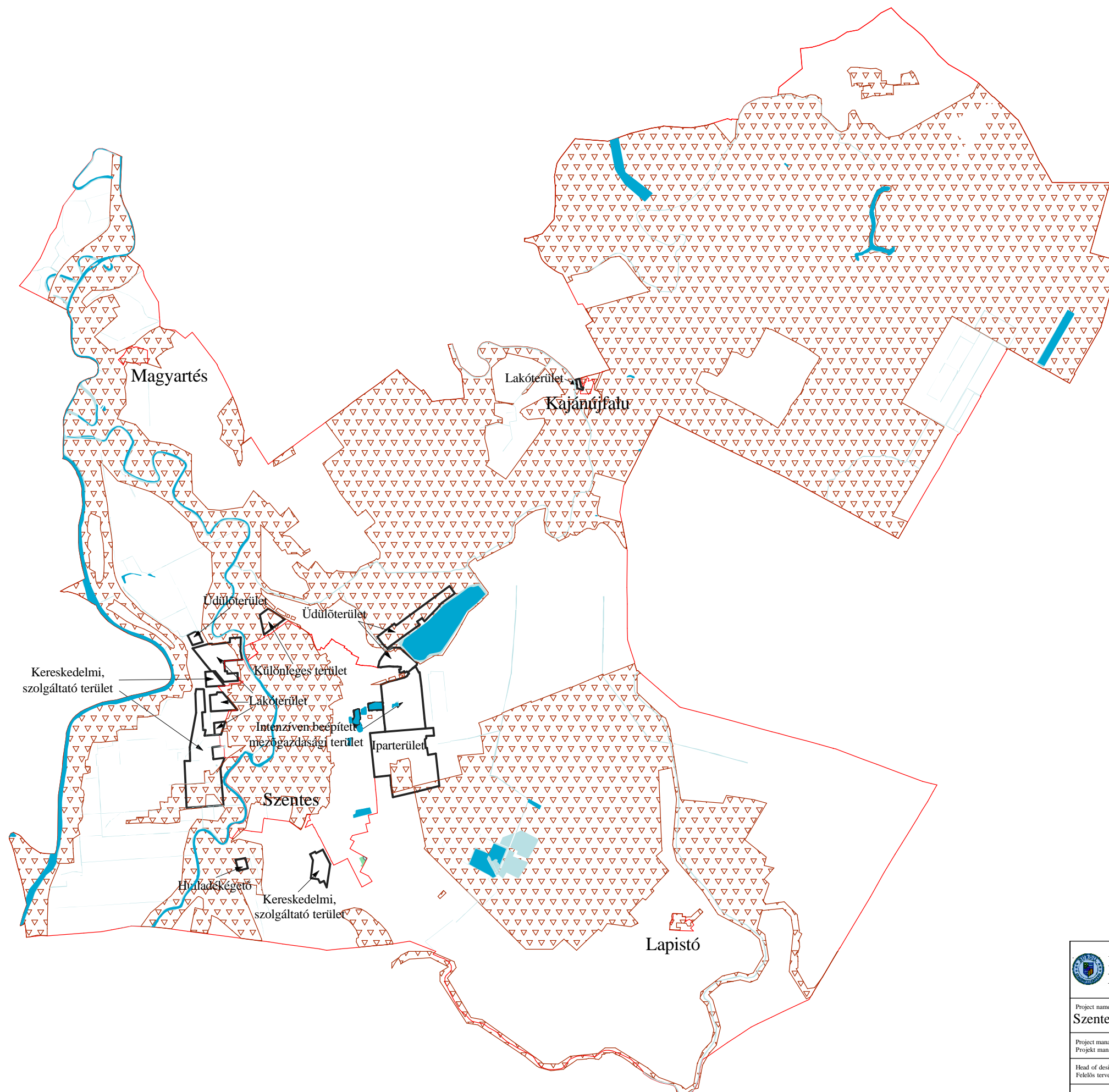
Készült az állami alapadatok felhasználásával.

		Client/Megrendelő:  Szentes Város Önkormányzata 6600 Szentes, Kossuth tér 6.			
Project name/Projekt név: Szentes Város Településrendezési tervei és Helyi Építési Szabályzata					
Project manager/ Projekt manager: Viczina Julianna		Subject/Tárgy: Települészerkezeti terv		Date/Dátum: 2007. május	
Head of design/ Felelős tervező: Wittek Krisztina		Name of drawing/Rajz megnevezése: Csongrád Megyei terv és Szentes fejlesztési területeinek összehasonlítása Tájképvédelmi terület övezete		Scale/Méretarány: M=1:100 000	
Designer/Tervező: Wittek Krisztina		EUROIL Drawing No./EUROIL Rajzszám: 06006-A-1-V-06-9-0		Revisio/Revízió: 0	
Checked by/ Ellenőr: Csajka Péter					

Csongrád Megyei terv és Szentés fejlesztési területeinek összehasonlítása

Tájképvédelmi terület övezete

M=1: 100 000






Jelmagyarázat:

- Vízgyűjtőterület
- Fejlesztési területek
- Árok, patak, tó, csatorna, folyam
- Tájképvédelmi terület övezete

A megyei terv területlehatárolásai a Csongrád megye honlapján közzétett adatbázisból kerültek felhasználásra.

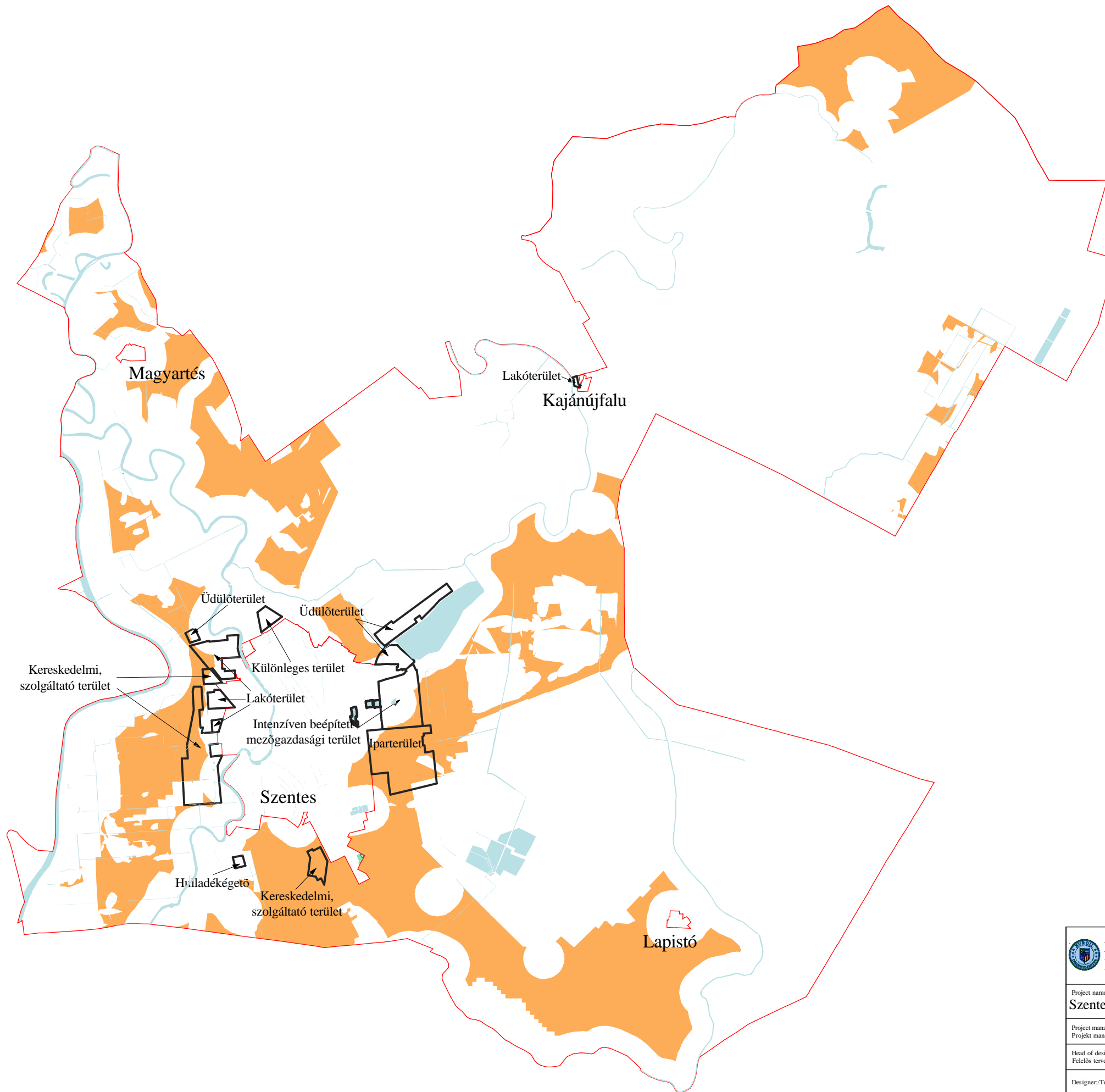
Készült az állami alapadatok felhasználásával.

		 Szentés Város Önkormányzata 6600 Szentés, Kossuth tér 6.			
Project name/Projekt név: Szentés Város Településrendezési tervei és Helyi Építési Szabályzata					
Project manager/Projekt menedzser: Viczena Julianna		Subject/Tárgy: Település szerkezeti terv		Date/Dátum: 2007. május	
Head of design/Felelős tervező: Wittek Krisztina		Name of drawing/Rajz megnevezése: Csongrád Megyei terv és Szentés fejlesztési területeinek összehasonlítása Tájképvédelmi terület övezete		Scale/Méretarány: M=1:100 000	
Designer/Tervező: Wittek Krisztina		EUROIL Drawing No./EUROIL Rajzszám: 06006-A-1-V-06-9-0		Revisio/Revízió: 0	
Checked by/Ellenőrző: Csajka Péter					

Csongrád Megyei terv és Szentes fejlesztési területeinek összehasonlítása

Térségi hulladéklerakó-hely kijelöléséhez vizsgálat alá vonható területek

M=1: 100 000



Jelmagyarázat:

- Térségi hulladéklerakóhely kijelöléséhez vizsgálat alá vonható terület
- Fejlesztési terület
- Árok, patak, tó, csatorna, folyó

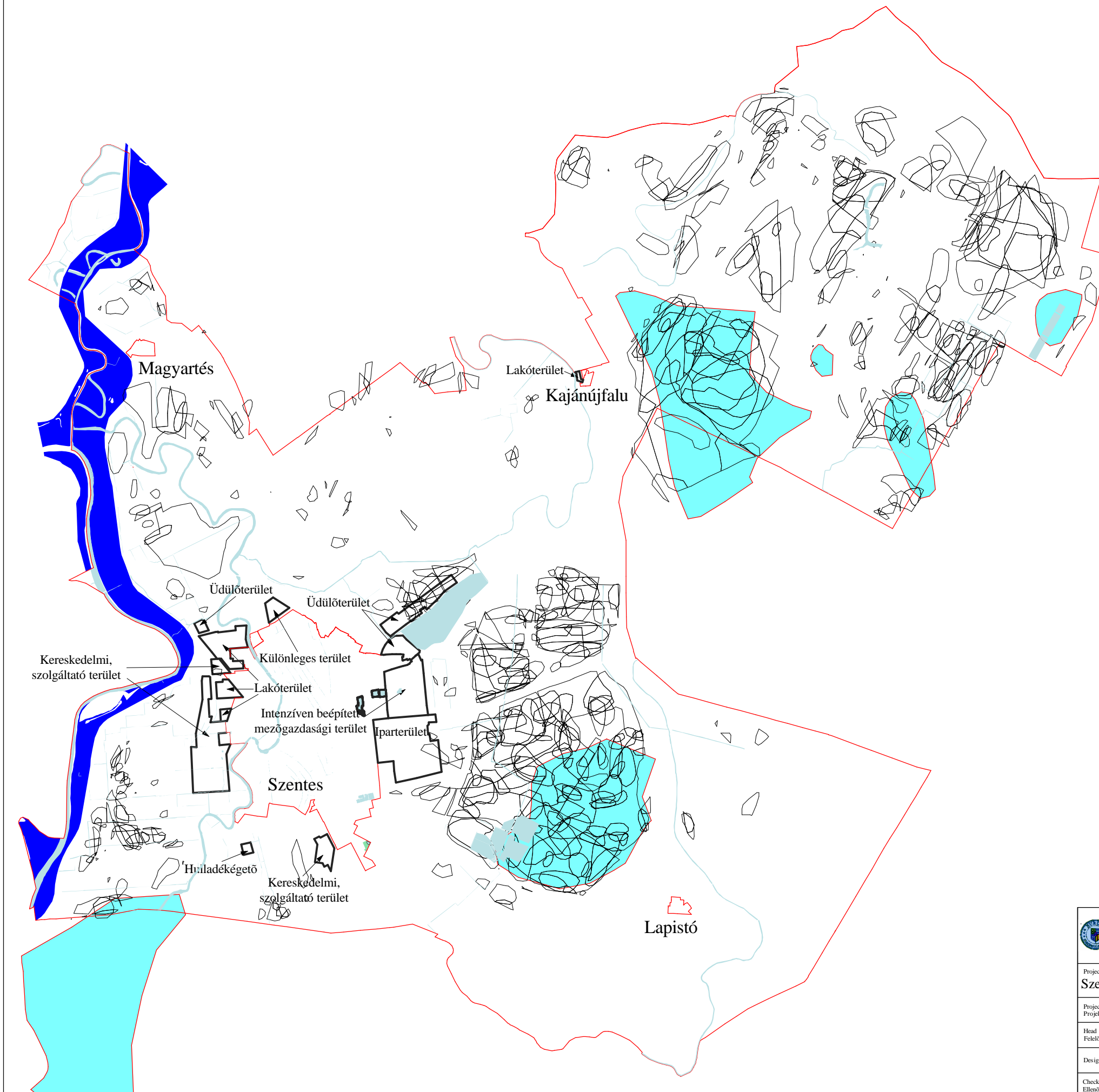
A megyei terv területlehatárolásai a Csongrád megye honlapján közzétett adatbázisból kerültek felhasználásra.

Készült az állami alapadatok felhasználásával.






		Client/Megrendelő: Szentes Város Önkormányzata 6600 Szentes, Kossuth tér 6.			
Project name/Projekt név: Szentes Város Településrendezési tervei és Helyi Építési Szabályzata					
Project manager/ Projekt manager: Viczena Julianna		Subject/Tárgy: Településszerkezeti terv		Date/Dátum: 2007. május	
Head of design/ Felelős tervező: Wittek Krisztina		Name of drawing/Rajz megnevezése: Csongrád Megyei terv és Szentes fejlesztési területeinek összehasonlítása Térségi hulladéklerakó-hely kijelöléséhez vizsgálat alá vonható terület		Scale/Méretarány: M=1:100 000	
Designer/Tervező: Wittek Krisztina		EUROIL Drawing No./EUROIL Rajzszám: 06006-A-1-V-06-10-0		Revisio/Revízió: 0	
Checked by/ Ellenőr: Csajka Péter					

Csongrád Megyei terv és Szentes fejlesztési területeinek összehasonlítása

Rendszeresen és erősen belvízjárta terület és hullámtér övezete
M=1: 100 000






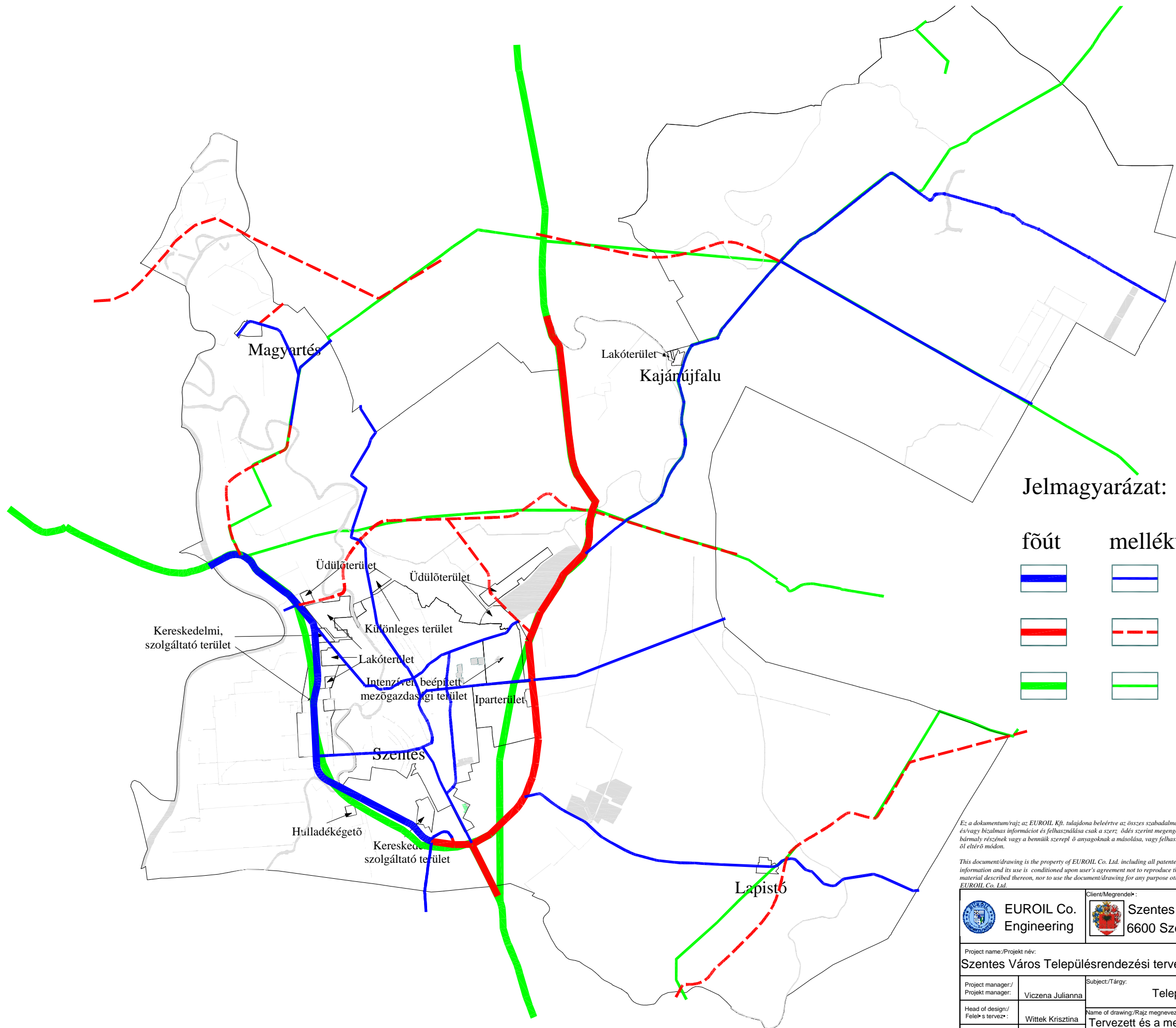
Jelmagyarázat:

-  Rendszeresen belvízjárta terület
-  Erősen belvízjárta terület
-  Hullámtér
-  Fejlesztési területek
-  Árok, patak, tó, csatorna, folyó

A megyei terv területlehatárolásai a Csongrád megye honlapján közzétett adatbázisból kerültek felhasználásra.

Készült az állami alapadatok felhasználásával.

		Client/Megrendelő:  Szentes Város Önkormányzata 6600 Szentes, Kossuth tér 6.			
Project name/Projekt név: Szentes Város Településrendezési tervei és Helyi Építési Szabályzata					
Project manager/ Projekt manager: Viczena Julianna		Subject/Tárgy: Településszerkezeti terv		Date/Dátum: 2007. május	
Head of design/ Felelős tervező: Wittek Krisztina		Name of drawing/Rajz megnevezése: Csongrád Megyei terv és Szentes fejlesztési területeinek összehasonlítása Rendszeresen és erősen belvízjárta terület és hullámtér övezete		Scale/Méretarány: M=1:100 000	
Designer/Tervező: Wittek Krisztina		EUROIL Drawing No./EUROIL Rajkszám: 06006-A-1-V-06-11-0		Revisio/Revízió: 0	
Checked by/ Ellenőr: Csajka Péter					



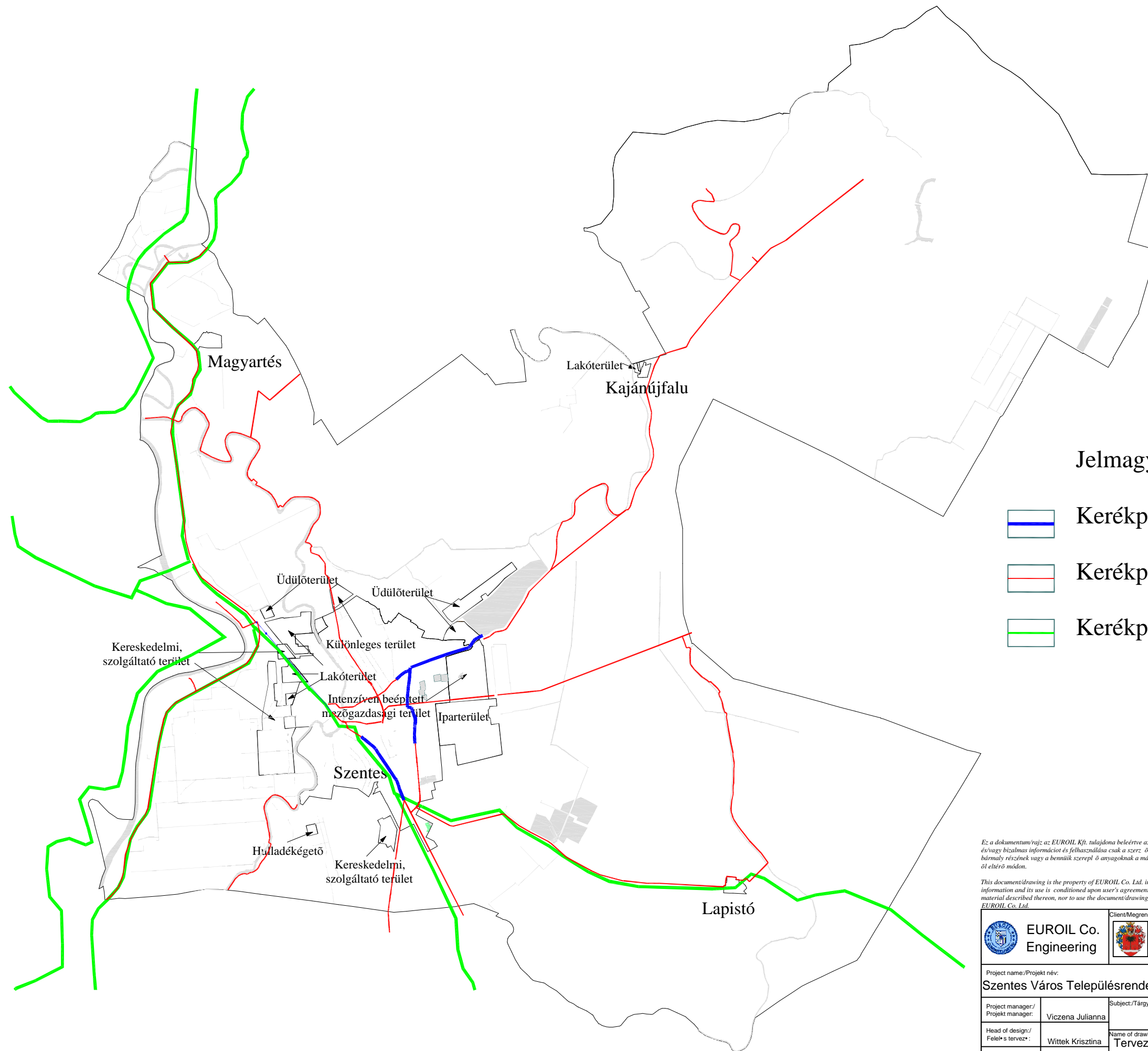
Jelmagyarázat:

főút	mellékút	
		meglévő
		tervezett
		megyei terv szerint




Ez a dokumentum/rajz az EUROIL Kft. tulajdona beleértve az összes szabadalmazott és szabadalmazható műszaki megoldást és/vagy bizalmas információt és felhasználása csak a szerző írásbeli engedélyével, és illos a dokumentum/rajz egységnek vagy bármely részének vagy a bennük szereplő anyagoknak a másolása, vagy felhasználása az EUROIL Kft. kifejezett írásbeli engedélye nélkül tilos.

This document/drawing is the property of EUROIL Co. Ltd, including all patented and patentable features and/or confidential information and its use is conditioned upon user's agreement not to reproduce the document/drawing, in whole or part, nor the material described thereon, nor to use the document/drawing for any purpose other than as specifically permitted in writing by EUROIL Co. Ltd.

		Client/Megrendelő: Szentés Város Önkormányzata 6600 Szentés, Kossuth tér 6.		AZ ÉPÍTÉSZ BETÉTI TÁRSASÁG 1016 BUDAPEST TIGRIS U. 34. TEL/FAX: 213-9698	
Project name/Projekt név: Szentés Város Településrendezési tervei és Helyi Építési Szabályzata					
Project manager/ Projekt manager: Viczena Julianna		Subject/Tárgy: Településszerkezeti terv		Date/Dátum: 2007. 07. 10.	
Head of design/ Felelős tervező: Wittek Krisztina		Name of drawing/Rajz megnevezése: Tervezett és a megyei terv szerinti úthálózat		Scale/Méretarány: M=1:100 000	
Designer/Tervező: Wetstein Miklós		EUROIL Drawing No./EUROIL Rajzszám: 06006 - A - 01 - F - 18 - 31 - 0		Revisio/Revízió:	
Checked by/ Ellenőrző: Csajka Péter					






Jelmagyarázat:

-  Kerékpárút meglévő
-  Kerékpárút tervezett
-  Kerékpárút megyei terv szerint

Ez a dokumentum/rajz az EUROIL Kft. tulajdona beleértve az összes szabadalmazott és szabadalmazható műszaki megoldást és/vagy bizalmas információt és felhasználása csak a szerző írásbeli engedélyével lehetséges, és tilos a dokumentum/rajz egészének vagy bármely részének vagy a benne szereplő anyagoknak a másolása, vagy felhasználása az EUROIL Kft. kifejezett írásbeli engedélyétől eltérő módon.

This document/drawing is the property of EUROIL Co. Ltd. including all patented and patentable features and/or confidential information and its use is conditioned upon user's agreement not to reproduce the document/drawing, in whole or part, nor the material described therein, nor to use the document/drawing for any purpose other than as specifically permitted in writing by EUROIL Co. Ltd.

 EUROIL Co. Engineering		 Szentés Város Önkormányzata 6600 Szentés, Kossuth tér 6.		 AZ ÉPÍTÉSZ BÉTÉTI TÁRSASÁG 1016 BUDAPEST TIGRIS U. 34 TEL/FAX: 213-9698	
Project name/Projekt név: Szentés Város Településrendezési tervei és Helyi Építési Szabályzata					
Project manager/Projekt manager: Viczona Julianna		Subject/Tárgy: Településszerkezeti terv		Date/Dátum: 2007. 07. 10.	
Head of design/Felelős tervező: Wittek Krisztina		Name of drawing/Rajz megnevezése: Tervezett és a megyei terv szerinti kerékpárút hálózat		Scale/Méretarány: M=1:100 000	
Designer/Tervező: Wettstein Miklós		EUROIL Drawing No./EUROIL Rajtszám: 06006 - A - 01 - F - 18 - 32 - 0			
Checked by/Ellenőrző: Csajka Péter		Revisio/Revízió:			